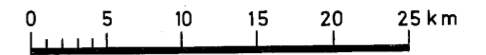




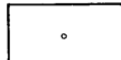


Karte der Quartärbasis von Mittel- und Nordost-Niedersachsen

Maßstab 1:500000



-  Isolinien der Quartärbasis
in m zu NN
-  Salzstock (nach Unterlagen der BGR)
-  Präquartär zutage anstehend,
bzw. unter < 2 m Quartärbedeckung
-  Kieselgur
-  Bohrung

Bearbeitungsstand: 1. 3. 1978
Nachträge: 1. 12. 1978
Entwurf: H. Kuster u. K.-D. Meyer